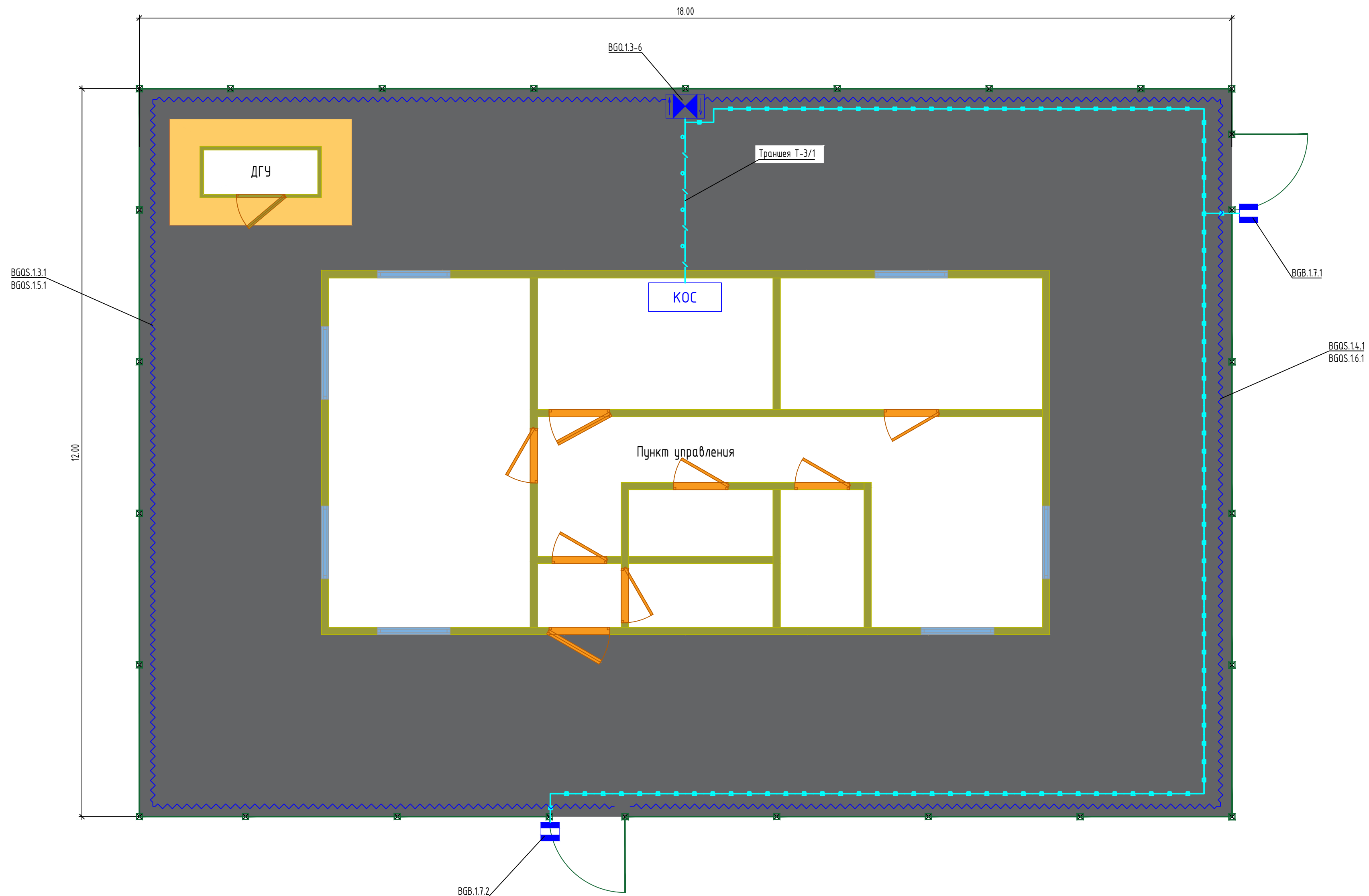








План размещения оборудования и кабельных трасс системы охранной сигнализации на территории ЕПУ ОТБ








Условные обозначения

- |   |  |
|---|--|
|  | Кабельная трасса в коробе по ограждению совместно с кабелями СВН и СКУД      |
|  | Кабельная трасса в трубе ПНД в траншее Т-3/1 совместно с кабелями СВН и СКУД |
|  | Чувствительный элемент по ограждению   |
|  | Датчик регистрации преодоления заграждений                                   |
|  | Датчик положения магнитогерконовых   |
|  | Контроллер охранной сигнализации   |

Примечание :

1. Подводку кабеля к оборудованию СОС выполнить в гибкой двустенной трубе в траншее и в коробе металлическом по ограждению.
2. Траншею Т-3/1 от ЕПУ ОТБ до ограждения см. лист "Схемы устройства кабельных траншей".
3. Кабельные трассы см. лист "Схемы устройства кабельных трасс".

						НИИОПБ-04/2025-ТБ-РД-СОС1			
						Выполнение работ по разработке проектно-сметной документации на оснащение объектов транспортной инфраструктуры техническими средствами обеспечения транспортной безопасности, предусмотренных планами обеспечения транспортной безопасности объектов транспортной инфраструктуры			
Изм.	Кол.уч.	Лист	N док.	Подпись	Дата	Путепровод через а/дорогу, ж/д дорога на км 33+643 автомобильной дороги Георгиевск - Новопаоловск (в границах Ставропольского края)	Стадия	Лист	Листов
Разработал	Павлов				06.25		Р	4	
Проверил	Белоусов				06.25	План размещения оборудования и кабельных трасс системы охранной сигнализации на территории ЕПУ ОТБ		НАУЧНО-ИССЛЕДОВАТЕЛЬСКИЙ ИНСТИТУТ ПО ОБЕСПЕЧЕНИЮ ПОЖАРНОЙ БЕЗОПАСНОСТИ	
Н.контроль	Белоусов				06.25				
ГИП	Павлов				06.25				

Согласовано

Взам. инв. N

Подпись и дата

Инв. N подл